



**COMUNE DI SAVOCA**  
Città Metropolitana di Messina

# PIANO COMUNALE DI PROTEZIONE CIVILE

aggiornato ai sensi della L.N. n. 225 del 24 febbraio 1992 art. 15, comma 3 ter

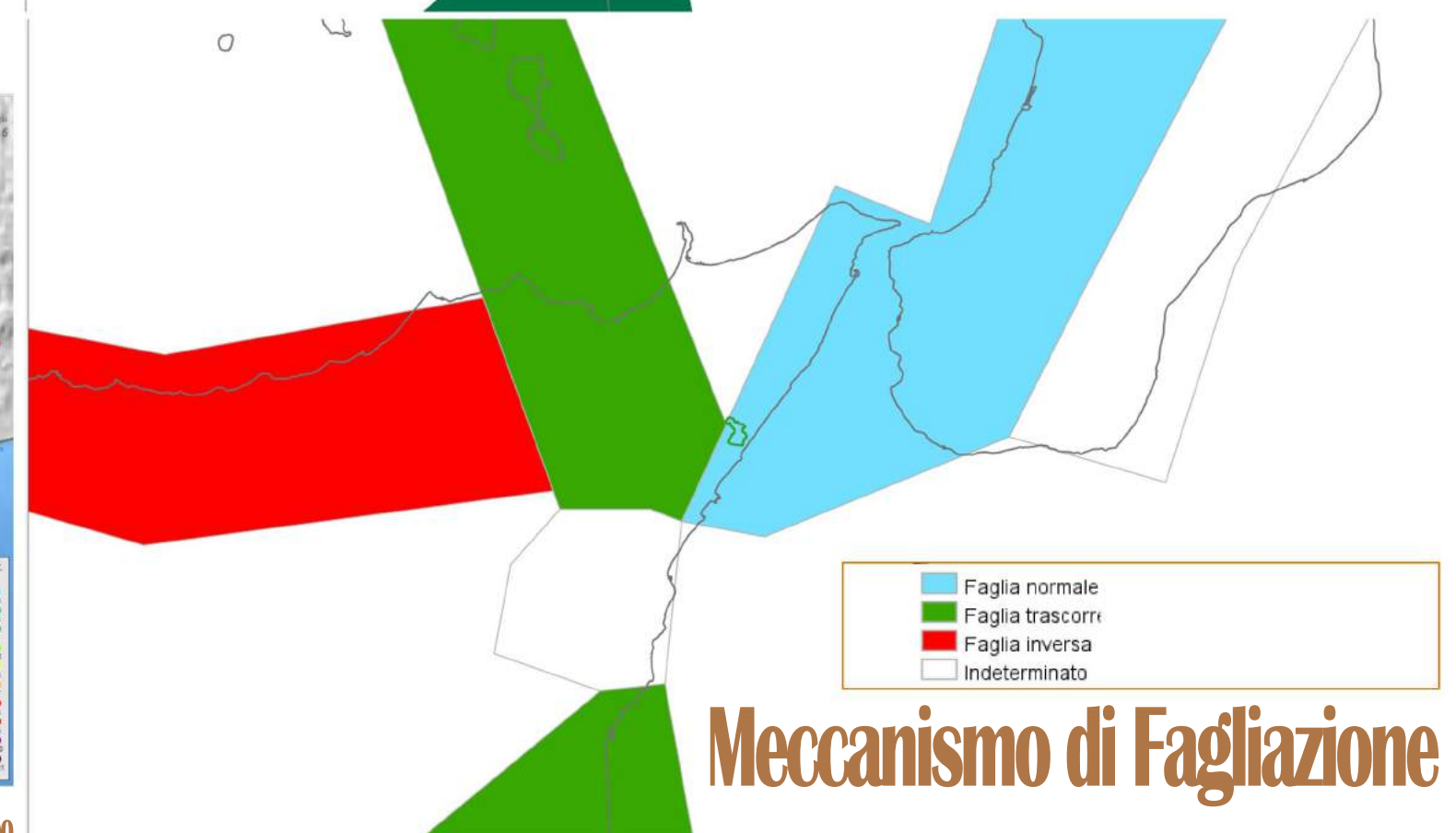
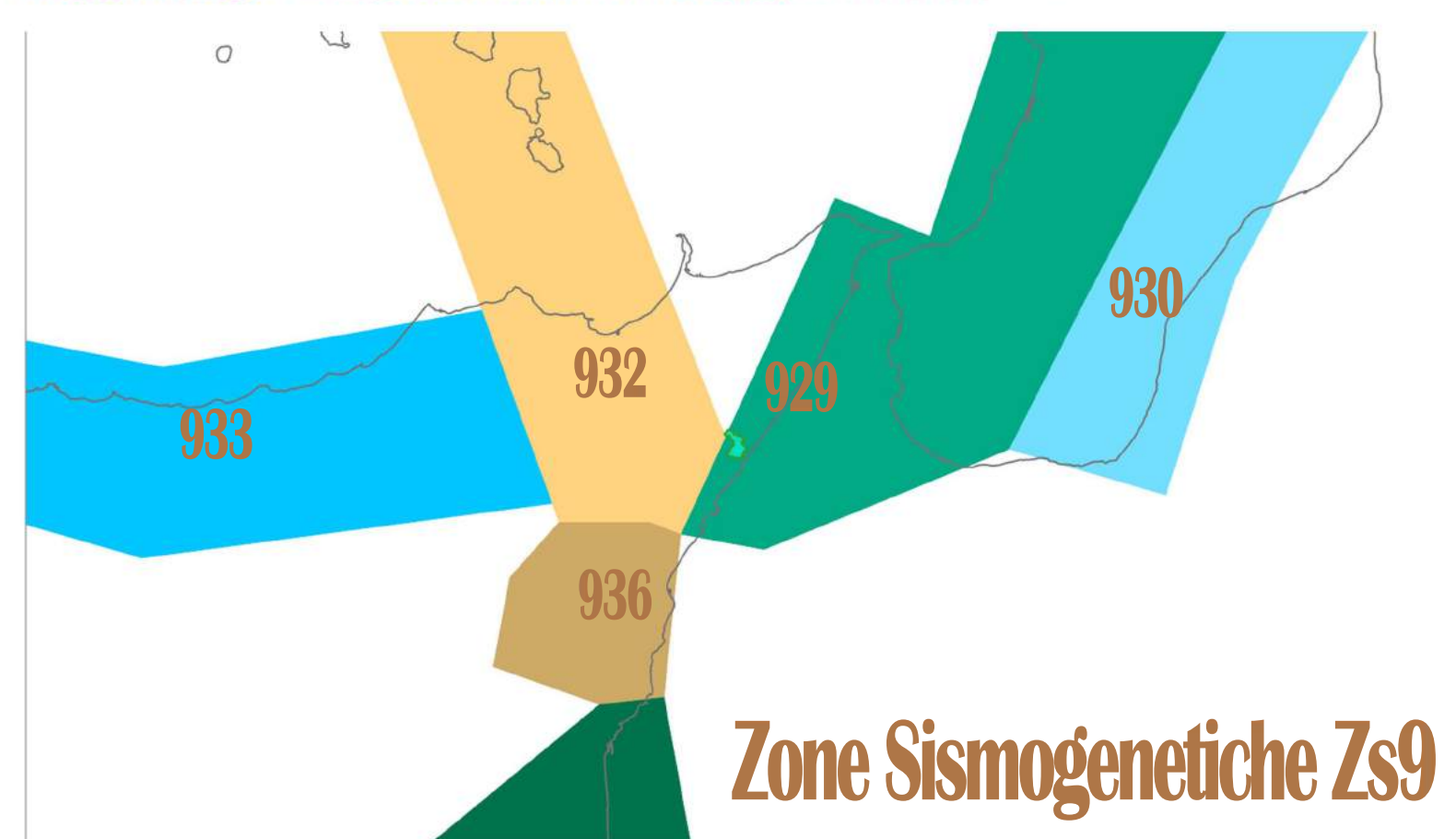
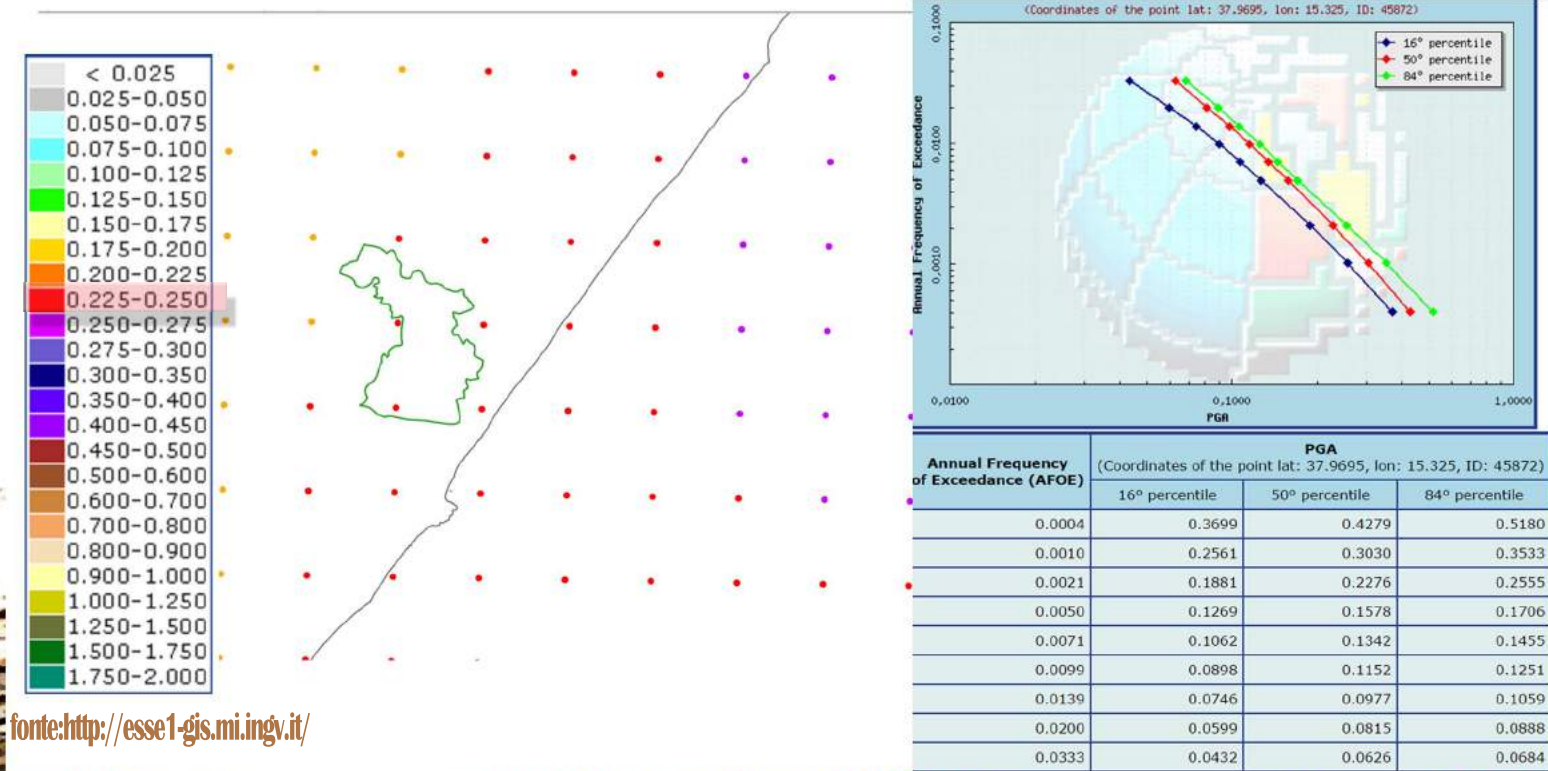
## 2. RISCHIO SISMICO

### Tav. 2.1 Pericolosità Sismica



**Classificazione Sismica dei Comuni**

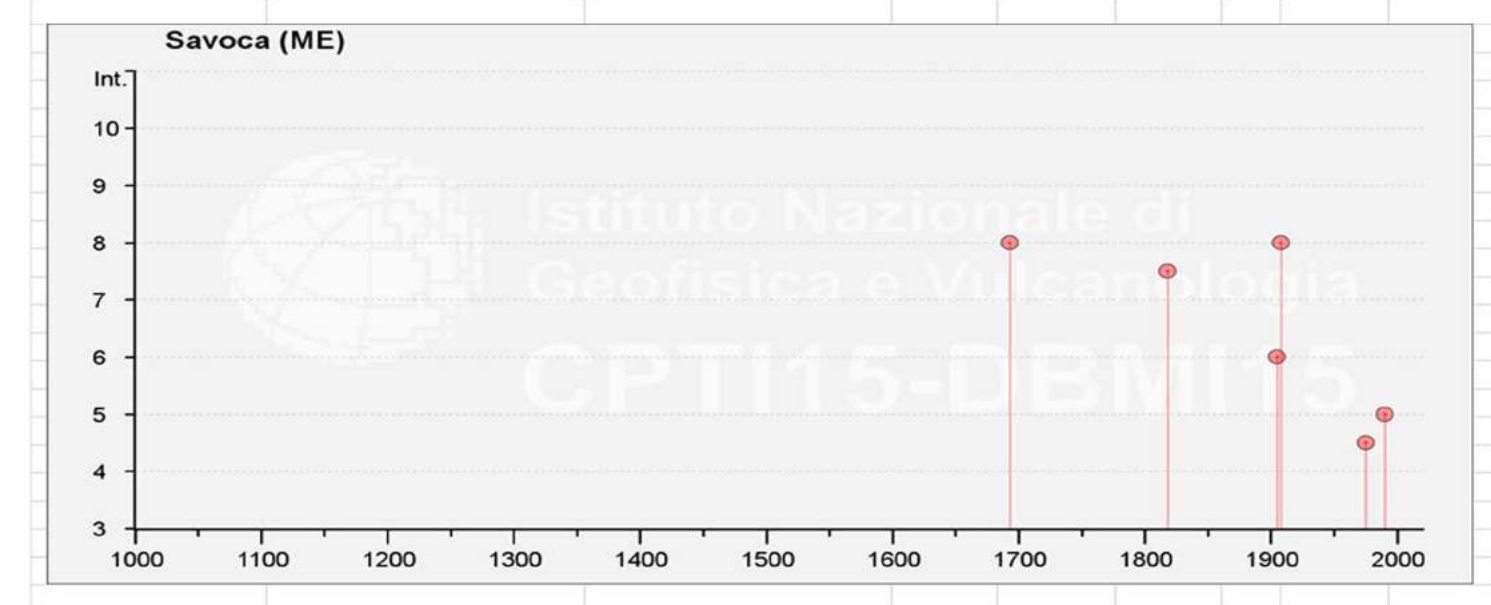
## Pericolosità Sismica a Savoca



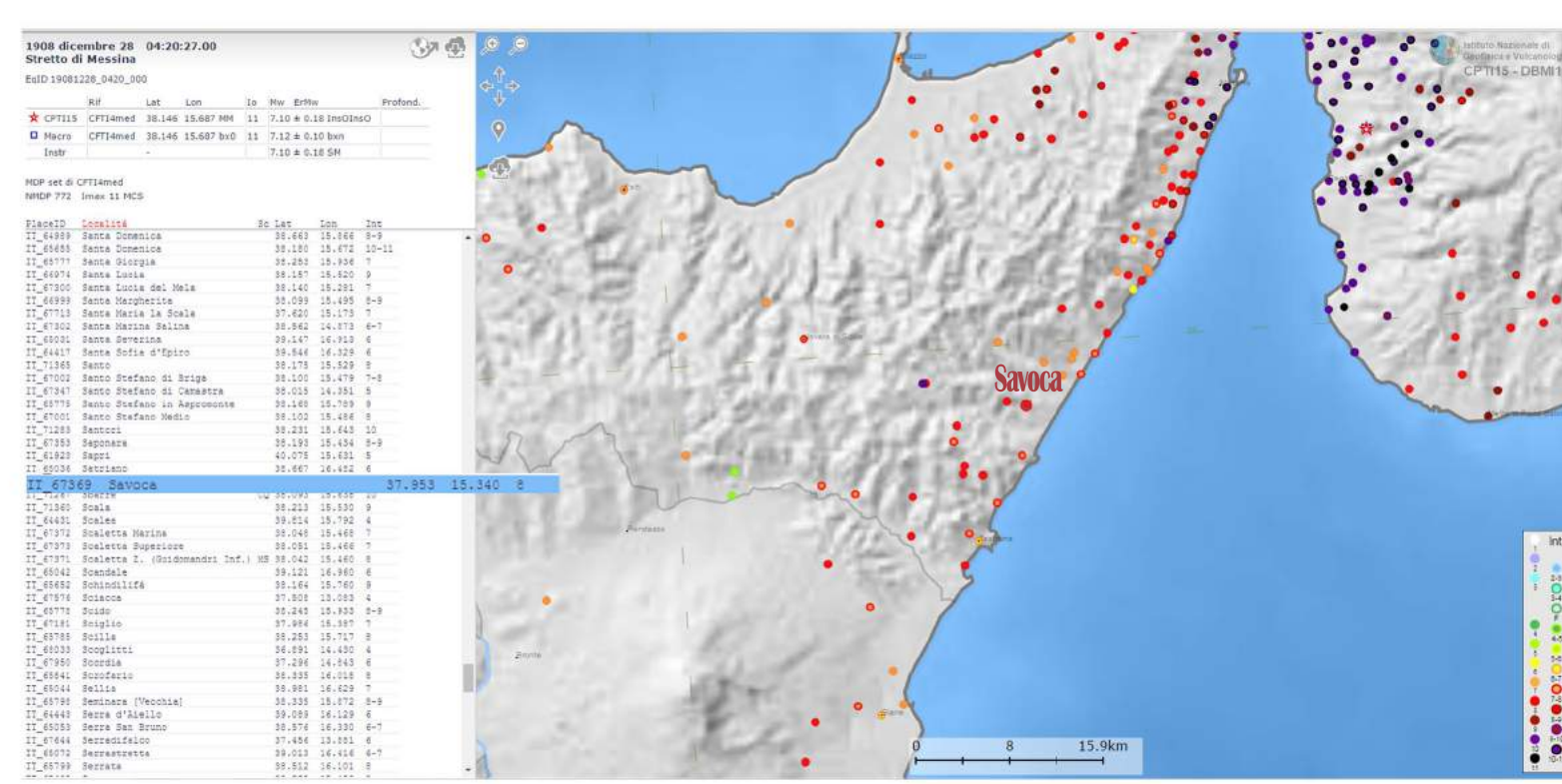
## Analisi Storica dei Principali Scenari di Danno

File downloaded from CPT115 - DBMI15  
Catalogo Parametrico dei Terremoti Italiani 2015 - Database Macrosismico Italiano 2015  
Istituto Nazionale di Geofisica e Vulcanologia

Intensity	Year Mo Da Ho Mi Se	Epicentral area	NMDP	Io	Mw
8	1693 01 11 13 30	Sicilia sud-orientale	179	11	7,32
7-8	1818 02 20 18 15	Catanese	128	9-10	6,28
6	1905 09 08 01 43	Calabria centrale	895	10-11	6,95
8	1908 12 28 04 20 27.00	Stretto di Messina	772	11	7,1
4-5	1975 01 16 00 09 45.00	Stretto di Messina	346	7-8	5,18
5	1990 12 13 00 24 25.68	Sicilia sud-orientale	304		5,61
NF	1995 08 27 19 42 13.49	Golfo di Patti	55	4-5	4,11
NF	2004 05 05 13 39 42.93	Isole Eolie	641		5,42
NF	2005 11 21 10 57 40.23	Sicilia centrale	255		4,56



## Terremoto del 1908 a Savoca Intensità MCS



fonte: [http://emidius.mi.ingv.it/CPT115-DBMI15/eq/19081228\\_0420\\_000](http://emidius.mi.ingv.it/CPT115-DBMI15/eq/19081228_0420_000)